

Vorhaben:

Lärmsanierung an Schienenwegen des Bundes

Strecke 4000, Abschnitt Ettlingen: km 80.4+51 bis km 83.7+42

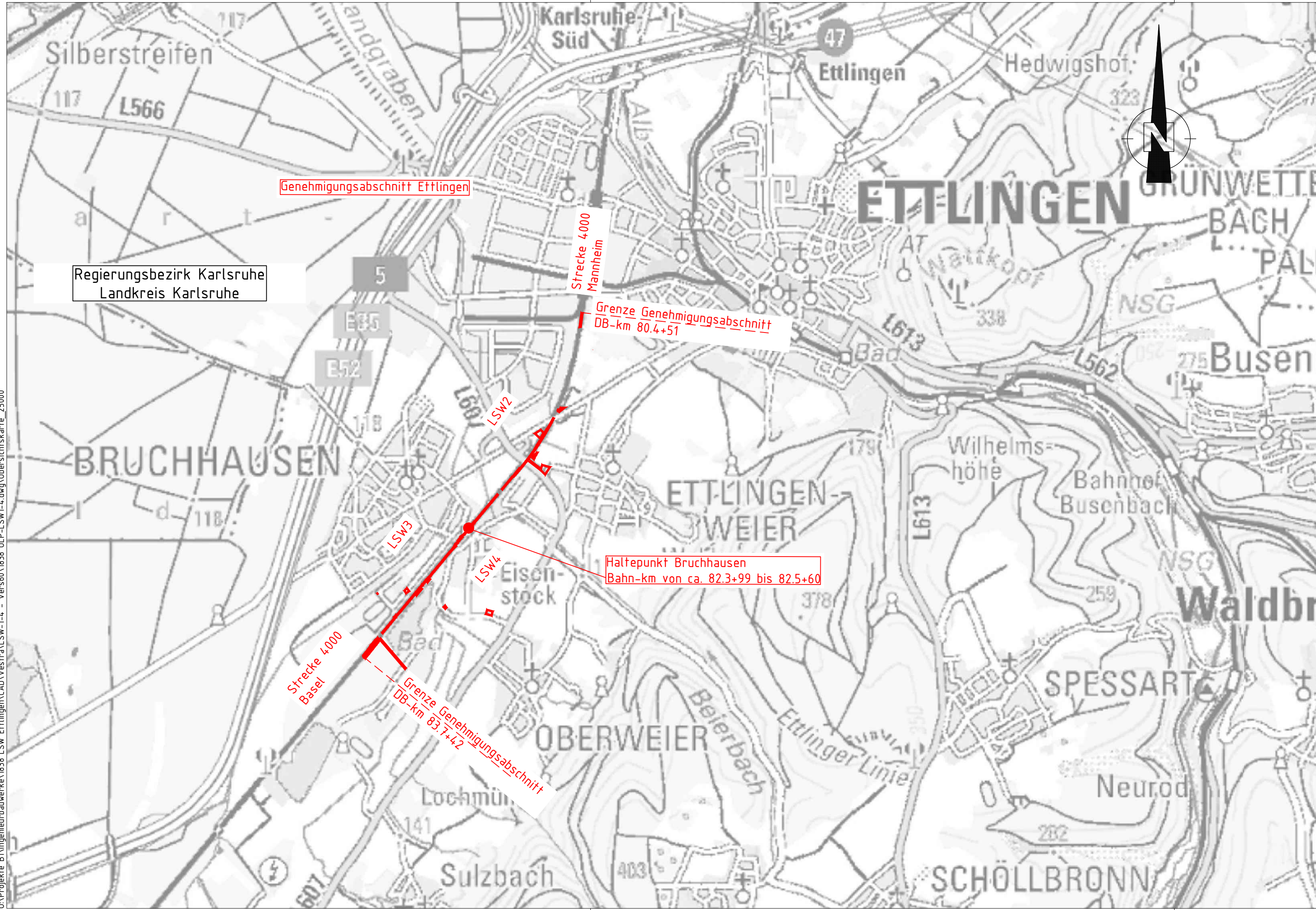


---




## Unterlage 2 - Übersichtskarten und -pläne

Unterlage	Bezeichnung	
2.1	Übersichtskarte LSW Ettlingen	1:25.000
	Strecke 4000, km 80.4+51 bis km 83.7+42	
2.2	Übersichtslageplan LSW Ettlingen	1:25.000
	Strecke 4000, km 80.4+51 bis km 83.7+42	





**Legende**

-  Bestand
-  vorliegender Genehmigungsabschnitt des Gesamtvorhabens
-  Kreisgrenze

**Kartengrundlage:**

Daten aus dem Umweltinformationssystem (UIS) der LUBW Landesanstalt für Umwelt Baden-Württemberg

Als Kartenhintergrund werden Geo-Basisdaten der Vermessungsverwaltung verwendet, Datengrundlage: LGL, www.lgl-bw.de  
 Zusätzlich werden Geobasisdaten des BKG verwendet © GeoBasis-DE / BKG 2021

Druckdatum: 13.01.2023

Die LUBW übernimmt keine Gewähr für die Richtigkeit und Genauigkeit der überlassenen Daten. Der Ausdruck mit den dargestellten Geodaten darf nur für interne Zwecke verwendet werden. Die Verwendung für externe Zwecke einschließlich der Weitergabe und Veröffentlichung wird ausgeschlossen, sofern es sich nicht um freigegebene Geobasisdaten handelt. Der Ausdruck stellt generell keinen amtlichen Auszug dar, er kann nicht im Rahmen von behördlichen Verfahren verwendet werden. Amtliche Auszüge erteilen nur die jeweils zuständigen Behörden.


Es gelten die Nutzungsbedingungen der LUBW <https://www.lubw.baden-wuerttemberg.de/umweltinformationssystem/nutzungsvereinbarung/>.  
 Des Weiteren sind die Nutzungsregelungen des LGL sowie des BKG zu beachten.


Genehmigungsvermerk Eisenbahn-Bundesamt:



0	Ausgangsverfahren: Antragsfassung	14.02.2023
Index	Änderungen bzw. Ergänzungen	Planungsstand

**Genehmigungsplanung: Unterlage für eine Entscheidung nach § 18 AEG**

 DB Netz AG Regionalbereich West Standort Karlsruhe Schwarzwaldstr. 82 76137 Karlsruhe	Planzeichen intern: ÜK 1		
	Auftrags-Nr.:		
	Datum	Name	
	gez.	14.02.2023	ID
Karlsruhe, (Datum) (Unterschriften)	bearb.	14.02.2023	EM
	gepr.	14.02.2023	JO

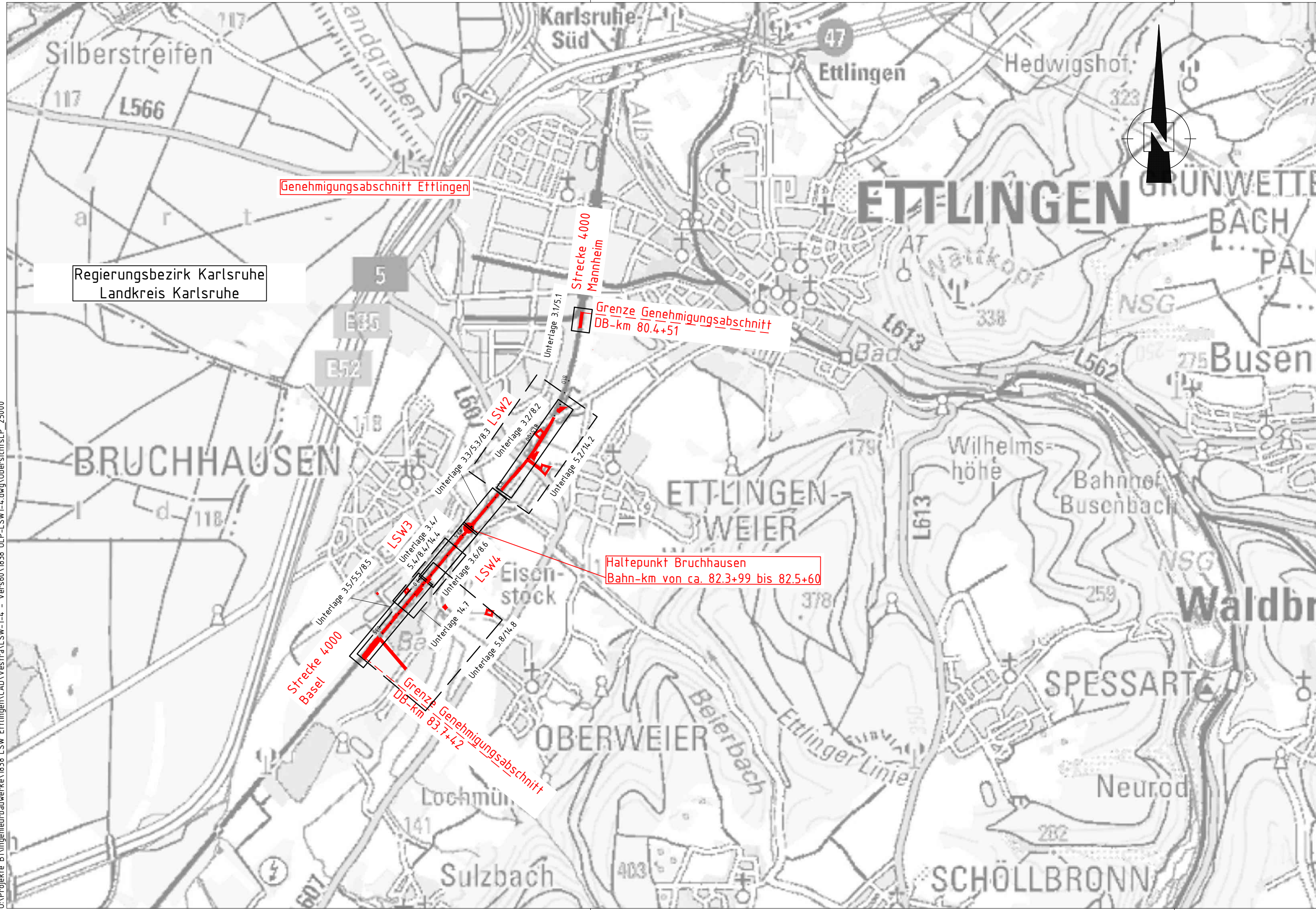
Vertreter des Vorhabenträgers:	Planverfasser:	Höhensystem: DHHN 92
	 Transport Technologie-Consult Karlsruhe GmbH Durflacher Allee 73 • 76131 Karlsruhe • Telefon 0721 / 62503-0	Koordinatensystem: DB-Ref (DR0)
	Karlsruhe, 14.02.2023 (Datum)  (Unterschrift)	Ursprungsplan:
		Blattgröße: 765 / 297 mm
		Maßstab: 1:25.000

Vorhabenbezeichnung:  
**Lärmsanierung an bestehenden Schienenwegen des Bundes**  
 Strecke 4000, Mannheim - Basel  
 Genehmigungsabschnitt Ettligen, Bahn-km 80.4+51 bis Bahn-km 83.7+42

Planart:  
**Übersichtskarte**

Planinhalt:  
 Streckenabschnitt Ettligen, Bahn-km 80.4+51 bis Bahn-km 83.7+42  
**Übersichtskarte LSW Ettligen**





**Legende**

- Bestand
- - - - - Genehmigungsgrenze
- x x - Streckenachse mit km-Angaben
- - - - - Kreisgrenze
- Flächen, die durch das Vorhaben in Anspruch genommen werden
- Lage der Blattsschnitte in:
  - Unterlage 3 - Lagepläne
  - Unterlage 5 - Grunderwerbspläne
  - Unterlage 8 - Kabel- und Leitungslagepläne
  - Unterlage 9 - Landschaftspflegerischer Begleitplan
  - Unterlage 14 - Baustelleneinrichtungs- und Erschließungspläne
- Lage der Blattsschnitte in:
  - Unterlage 5 - Grunderwerbspläne
  - Unterlage 14 - Baustelleneinrichtungs- und Erschließungspläne

**Kartengrundlage:**

Daten aus dem Umweltinformationssystem (UIS) der LUBW Landesanstalt für Umwelt Baden-Württemberg

Als Kartenhintergrund werden Geo-Basisdaten der Vermessungsverwaltung verwendet, Datengrundlage: LGL, www.lgl-bw.de  
 Zusätzlich werden Geobasisdaten des BKG verwendet © GeoBasis-DE / BKG 2021

Druckdatum: 13.01.2023

Die LUBW übernimmt keine Gewähr für die Richtigkeit und Genauigkeit der überlassenen Daten. Der Ausdruck mit den dargestellten Geodaten darf nur für interne Zwecke verwendet werden. Die Verwendung für externe Zwecke einschließlich der Weitergabe und Veröffentlichung wird ausgeschlossen, sofern es sich nicht um freigegebene Geobasisdaten handelt. Der Ausdruck stellt generell keinen amtlichen Auszug dar, er kann nicht im Rahmen von behördlichen Verfahren verwendet werden. Amtliche Auszüge erteilen nur die jeweils zuständigen Behörden.

Es gelten die Nutzungsbedingungen der LUBW <https://www.lubw.baden-wuerttemberg.de/umweltinformationssystem/nutzungsvereinbarung/>.  
 Des Weiteren sind die Nutzungsregelungen des LGL sowie des BKG zu beachten.

Genehmigungsvermerk Eisenbahn-Bundesamt:



0	Ausgangsverfahren: Antragsfassung	14.02.2023
Index	Änderungen bzw. Ergänzungen	Planungsstand

**Genehmigungsplanung: Unterlage für eine Entscheidung nach § 18 AEG**

<b>DB NETZE</b> DB Netz AG Regionalbereich West Standort Karlsruhe Schwarzwaldstr. 82 76137 Karlsruhe Karlsruhe, (Datum) (Unterschriften)	Planzeichen intern: ÜK 1		
	Auftrags-Nr.:		
	Datum	Name	
	gez.	14.02.2023	ID
	bearb.	14.02.2023	EM
	gepr.	14.02.2023	JO

Vertreter des Vorhabenträgers:	Planverfasser:	Höhensystem: DHHN 92
	 Durlacher Allee 73 • 76131 Karlsruhe • Telefon 0721 / 62503-0 Karlsruhe, 14.02.2023 (Datum)	Koordinatensystem: DB-Ref (DR0)
	Ursprungsplan: Blattgröße: 765 / 297 mm Maßstab: 1:25.000	

Vorhabenbezeichnung:  
**Lärmsanierung an bestehenden Schienenwegen des Bundes**  
 Strecke 4000, Mannheim - Basel  
 Genehmigungsabschnitt Ettligen, Bahn-km 80.4+51 bis Bahn-km 83.7+42

Planart:  
**Übersichtslageplan**

Planinhalt:  
 Streckenabschnitt Ettligen, Bahn-km 80.4+51 bis Bahn-km 83.7+42  
**Übersichtslageplan LSW Ettligen**