



© freepik



© wiki/panoramio_Bruchhausen

HIER SCHMECKT'S AUF DER TOUR

Wiesen, Wald, Wasser ...

Wer unterwegs ist bekommt Appetit.

Da kommt eine köstliche Einkehr auf der Tour de Bruchhausen wie gerufen – Für jeden Geschmack ist etwas dabei. Hier finden Sie verschiedene Einkehrmöglichkeiten in Bruchhausen:

Restaurant Waldklause

Egerlandweg 1, Tel. 07243 91015
<http://waldklause.9gg.de/>

Seelig Restaurant am Buchtzigsee,

Seestraße 48, Tel. 07243 94132, (vorher reservieren)
<https://www.seelig-restaurant.de/>

Gaststätte des TV 05

Teichweg 10, Tel. 07243 90240

Der Badener, Gaststätte des Fußballvereins Alemannia

Alemannenweg 16, Tel. 9387660
<https://der-badner-ettlingen.de/>

Da Pino, Gaststätte des Tennisvereins TC Blau-Weiß,

Alemannenweg 14, Tel. 07243 9623
<https://www.tcbw-bruchhausen.de/da-pino>

DesTan, Türkisches Restaurant, Landstr. 3,

(über kleinen Umweg erreichbar), Tel. 07243 3425727
<https://www.facebook.com/destandonerpizza/>



BRUCHHAUSEN - EIN LIEBENSWERTER ORTSTEIL

Empfehlenswert ist auch der neue Kunstweg von Bruchhausen. Hierzu gibt es eine Broschüre.

Die „Tour de Bruchhausen“ wird unterstützt durch das Ministerium für Soziales und Integration aus den Mitteln des Landes Baden-Württemberg im Rahmen der Strategie „Quartier2020 - Gemeinsam.Gestalten“.



© Fotos/Titel: Helga Hinse, Familie: 123rf

Kontakt

STADT ETTLINGEN
Amt für Bildung, Jugend,
Familie und Senioren
Schillerstraße 7-9
76275 Ettlingen

Telefon 07243 101-292
bjfs@ettlingen.de
www.ettlingen.de



Tour de Bruchhausen

Eine Entdeckungstour rund um Bruchhausen zu Fuß und Fahrrad



EINLEITUNG

Liebe Bruchhausener, liebe Besucher,

November 2020

der vorliegende Flyer lädt Sie zu einer Entdeckungstour rund um Bruchhausen zu Fuß und mit dem Fahrrad ein.

Persönlich und im Namen des Ortschaftsrates danke ich unseren beiden Quartiersmanagerinnen Helga Hinse und Simone Speck sowie Frau Anja Englisch vom Amt für Bildung, Jugend, Familie und Senioren für ihr Engagement bei der Erstellung des Flyers.

Vielleicht hilft in der kommenden Zeit ein ausgiebiger Spaziergang mit der Familie rund um Bruchhausen ein wenig über den Herbst- und Winter-Blues hinweg.

Ich wünsche Ihnen auf dem Weg gute Gespräche bei frischer Luft.

Wolfgang Noller
Ortsvorsteher

Liebe Bruchhausener Bürgerinnen und Bürger,

„Quartier ist hier“, unter diesem Motto waren Sie im Juli beim Bruchhausener Dialog aufgefordert, Ihre Vorstellungen zur zukünftigen Entwicklung Bruchhausens zu äußern. Einen Vorschlag von Herrn Kurvers - die Idee eines Rundwanderweges um Bruchhausen - haben wir nun bereits in die Tat umgesetzt:

Bruchhausen – einmal anders sehen: über Felder und Wiesen, durch Wald und entlang des Buchtzigsees, kommen Sie in den Genuss von abendlichen Sonnenuntergängen, seltenen und bekannten Tieren, dem urwüchsigen Schilfgürtel des Malscher Landgrabens u.v.m.

Lassen Sie sich mitnehmen ... und tun Sie gleichzeitig gemeinsam mit Ihren Lieben etwas für Ihre Gesundheit.

Ihre Quartiersmanagerinnen
Helga Hinse, Simone Speck
Amt für Bildung, Jugend, Familie und Senioren der Stadt Ettlingen



TOURINFOS

Zu Ihrer Orientierung haben wir verschiedene Stationen auf der Strecke eingeplant. Die Tour wird mit 9,4 km Wegstrecke und etwa 2 Stunden Zeit für Fußgänger veranschlagt. Gerne kann man die Route natürlich auch mit dem Fahrrad zurücklegen.


Als Alternative:
Tour mit App

Scan me!




Wegbeschreibung:

- 1** Start und Endpunkt: Parkplatz auf dem Festplatz (Vereinsheime) am Alemannenweg
- 2** Alemannenweg geradeaus nach Süden: Eschenbrückweg. Bei der Gabelung den rechten oder mittleren Weg nehmen (Blick auf die Sturm Schäden vom 6.8.2019)
- 3** Dem Eschenbrückweg folgen, über den Malscher Landgraben, an Feldern mit Schafen und Pferden vorbei bis zur Hornisgrindestraße (2 Eichen-Naturdenkmale)
- 4** Links in die Hornisgrindestraße bis zur Landstraße und diese überqueren (Hier Einkehrmöglichkeit im Restaurant „Waldklause“)
- 5** Gleich rechts in die Landstraße bis zum Weidenweg, nach links (neues Seniorenheim)




6 Weidenweg folgen bis zum Spielplatz, Bouleplatz und den Seniorenfitnessgeräten

7 Am „Baum der Freundschaft“ die Lindhardterstraße überqueren, den Schäferhundeverein und Kleintierzuchtverein links passieren.



8 Diesem asphaltierten, verkehrsberuhigten Weg durch die Felder an artgerechter Hühnerfarm und den beiden Alpakas vom Bauern Günth entlang bis zur Grashofstraße

9 Rechts einbiegen und auf teils gekiestem Weg bis zur Luitfriedstraße, links zur Rudolf-Plankstraße



10 Rudolf-Plankstraße nach rechts, nach 50m geht parallel ein kleiner Kiesweg leicht rechts bis zum Kreisel der Landstraße (Pumpwerk)

11 Am Kreisel links in den Katzentach bis zum Bahnhof Bruchhausen



12 Hier durch die Unterführung (Graffiti), dann nach rechts entlang der Seestraße, vorbei am Restaurant „Seelig am See“ zum Buchzigsee.

13 14

Den Buchzigsee umrunden bis zur Unterführung.



15 Durch die Unterführung rechts in den Eschenbrückweg an den Restaurants „Badener“ und „Da Pino“ vorbei zum Start- und Endpunkt des Rundwegs. Hier weitere Einkehrmöglichkeit im Restaurant des TV 05.